



Wechsel
Panoramaloipe



Wechsel Panoramaloipe

Langlaufplaner

www.loipeninfo.at









Legende

- 1 Rundloipe Steyersberger Schwaig 9 km | 2:42 h
- 2 Rundloipe Nordic Arena 2,8 km | 0:52 h
- 3 XCX Skills Park Nordic Arena
- 6 Dreiländereck – Marienseer Schwaig 3,9 km | 0:39 h
- 7 Bergstation Mariensee – Marienseer Schwaig 6 km | 1:53 h
- 8 Rundloipe Feistritzattel 9,2 km | 1:45 h
- 9 Feistritzattel – Dreiländereck 4,2 km | 2:06 h
- 10 Feistritzattel – Kumberbauerstadt 10 km | 2:27 h
- 12 Rundloipe Kumberbauerstadt 5,9 km | 2:00 h
- 13 Einstieg GH Dissauer 1,9 km | 1:13 h



Schwierigkeitsgrad

- leicht
- mittel
- schwer

Sonstiges

-  Einstiegsstelle
-  Sessellift
-  Schleplift
-  Parkplatz
-  Service und Verleih
-  Gasthaus

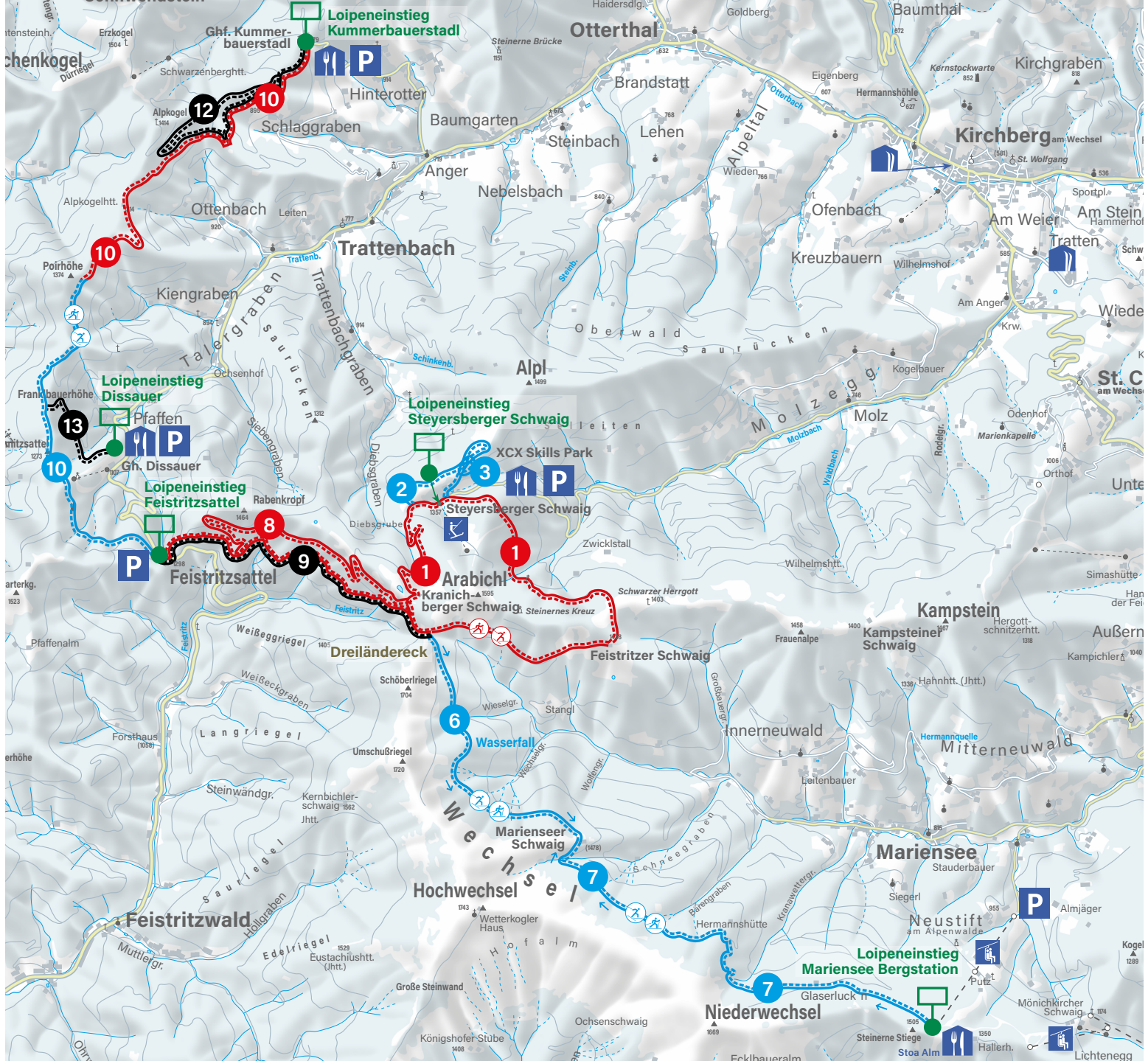
Loipenart

-  Klassische Technik
-  Skating-Technik

Wichtige Information zu den Einstiegsstellen

Für die Anfahrt zu den einzelnen Einstiegsstellen ist **Winterbereifung unbedingt** notwendig! Die Mitnahme von Schneeketten wird empfohlen! Es gibt keine E-Tankstellen! Alle Loipen sind für Klassische und Skating Technik gespurt.

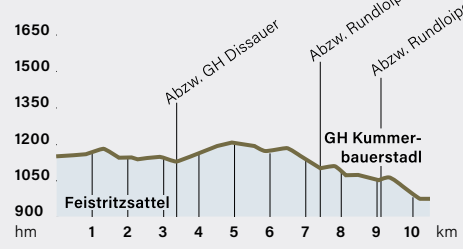
Kein Mobilfunkempfang!



Feistritzattel – Kumberbauerstadt 10

Schwierigkeit leicht – mittel | Strecke 10 km | Dauer 2:27 h

Die Loipe Feistritzattel – Kumberbauerstadt 10 ist bis zum Km 5 für Anfänger bestens geeignet, da die Loipentrasse sehr flach ist.

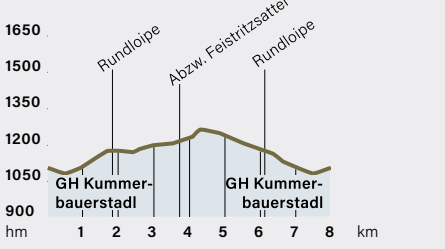


Rundloipe Kumberbauerstadt 12

Schwierigkeit schwer | Strecke 5,9 km | Dauer 2:00 h

Eine selektive Strecke führt über eine Rundloipe vom Gasthof Kumberbauerstadt zum Ausgangspunkt zurück.

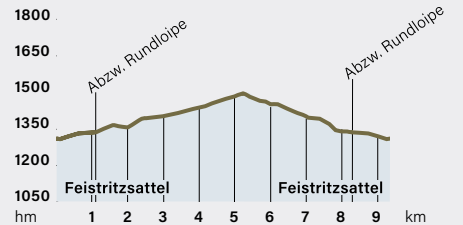
Die Rundloipe 12 startet beim Alpengasthof Kumberbauerstadt. Die etwa 8 Kilometer lange Strecke ist für sportliche Langläufer geeignet.



Rundloipe Feistritzattel 8

Schwierigkeit mittel | Strecke 9,2 km | Dauer 1:45 h

Die Rundloipe Feistritzattel 8 ist für geübte Langläufer mit Grundkondition geeignet und umfasst eine Strecke von etwa 9,5 Kilometern. Die Rundloipe Feistritzattel bietet ein herrliches Panorama auf die umliegenden Berge (Rax, Schneeberg, Stuhleck).



Einstieg GH Dissauer 13

Schwierigkeit schwer | Strecke 1,9 km | Dauer 1:13 h

Über den Zubringer 13 vom GH Dissauer gelangt man auf die Loipe Feistritzattel-Kumberbauerstadt 10.

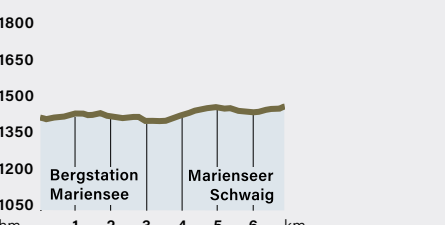
Eine Tageskarte für die Wechsel-Panoramaloipe erhalten Sie im GH Dissauer.



Bergstation Mariensee – Marienseer Schwaig 7

Schwierigkeit: leicht | Strecke: 6 km | Dauer: 1:53 h

Der Loipenabschnitt Bergstation Mariensee – Marienseer Schwaig 7 ist für Anfänger geeignet und befindet sich direkt neben der Bergstation Mönchkirchen-Mariensee. Eine Zufahrt mit dem PKW zum Loipeneinstieg ist nicht möglich. Beim Liftwart erhalten Sie auch einen warmen Mantel für die Berg- u. Talfahrt! Umkleidemöglichkeit mit Kästchen im Winterraum der StaoAlm. Eine Kombikarte für Loipe und Bergbahn erhalten Sie an der Kasse Mönchkirchen-Mariensee.

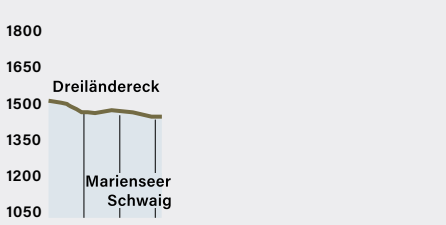


Dreiländereck – Marienseer Schwaig 6

Schwierigkeit: leicht | Strecke: 3,9 km | Dauer: 0:39 h

Der Loipenabschnitt Dreiländereck – Marienseer Schwaig 6 ist für Anfänger geeignet

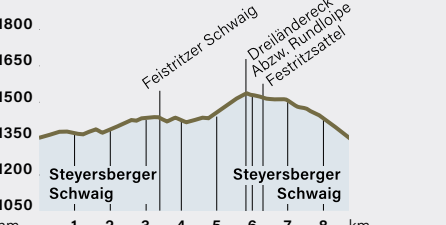
Der Loipenabschnitt Dreiländereck – Marienseer Schwaig ist nur über die Einstiegsstellen Feistritzattel, Steyersberger Schwaig oder Bergstation Panoramabahn der Erlebnisalm Mönchkirchen – Mariensee erreichbar. Die Marienseer Schwaig ist im Winter geschlossen.



Rundloipe Steyersberger Schwaig 1

Schwierigkeit: mittel | Strecke: 9 km | Dauer: 2:42 h

Die Rundloipe Steyersberger Schwaig 1 eröffnet einen herrlichen Blick auf Schneeberg und Rax. Entlang der Loipe kommt man an den im Winter geschlossenen Hütten Kranichberger Schwaig und Feistritzer Schwaig vorbei. Die Bänke hinter der Feistritzer Schwaig laden zum Rasten ein.



XCX Skills Park Nordic Arena 3

In unserem XCX Skills Park möchten wir Euch spielerisch für den Langlaufsport begeistern. Übungselemente wie Riesentorlauf, Wellenbahn, Bergslalom, Sprungschanze und viele mehr, laden zum selbstständigen Üben ein.



Quelle: benz/swiss-ski


Rundloipe Nordic Arena 2

Schwierigkeit leicht | Strecke 2,8 km | Dauer 0:52 h

Die Rundloipe Nordic Arena 2 ist für Anfänger und ungeübte Langläufer geeignet.

Mit rund 3 Kilometer ist sie somit auch optimal für Anfänger geeignet. Zusätzlich gibt es auf dieser Rundloipe auch einen Skills Park 3.

Das Almgasthaus Steyersberger Schwaig ist gleichzeitig eine beliebte Einkehrmöglichkeit.




Feistritzattel – Dreiländereck 9

Schwierigkeit schwer | Strecke 4,2 km | Dauer 2:06 h

Anspruchsvoller Loipenabschnitt mit Anbindung an die Loipen 8, 1, 6.

Die Loipe Feistritzattel – Dreiländereck 9 ist nur für geübte Langläufer zu empfehlen.






SPARKASSE
Neunkirchen

#glaubandich



Wechsel
Panoramaloipe
Langlaufplaner

www.loipeninfo.at

Notruf & Alarmierung



Sie haben **KEINEN** Empfang:

Schalten Sie Ihr Handy aus und wieder ein! Geben Sie statt des PINs den **EURO-NOTRUF 112** ein und bestätigen Sie.



Weitere wichtige Telefonnummern

BERGRETTUNG NOTRUF **140**
EURO NOTRUF **112**
RETTUNG **144**

Loipentaxi

OTTERTHAL

Karl Mayerhofer

2880 Otterthal 27
Tel. 0664/ 15 12 750

ST. CORONA

Taxi Fahrer

2880 St. Corona, Unternberg 198
Tel. 0676/ 751 20 62 oder 0664/ 340 59 76
E-Mail: kleinbus.fahrner@aon.at

HOCHEGG

Taxi Picher

KG 2840 Hohegg Wechselbundesstrasse 43
Tel. 0660/ 743 28 00

Einstiegsstellen

Die 5 Einstiegsstellen in die Panoramaloipe sind

1. Steyersberger Schwaig
2. Feistritzattel
3. Mariensee Bergstation 4SB
4. GH Kummerbauerstadl
5. GH Dissauer

unterstützt durch:



Loipenregeln

- Befahren der Loipen und Benützung der Einrichtungen auf eigene Gefahr!
- Der Betreiber übernimmt keine Aufsichtspflicht und keine Haftung!
- Nehmen Sie Rücksicht auf andere und hinterlassen Sie keinen Müll/Abfall!
- Achten Sie immer auf Ihre Geschwindigkeit!
- Halten Sie sich unbedingt an die Öffnungszeiten!
- Nutzen Sie unser Trainingsangebot – Infos auf www.loipeninfo.at

unterstützt durch:



Sehr geehrte Loipengäste!

Wir bemühen uns, Ihnen ein umfangreiches Netz von Loipen anzubieten.

Die Loipe wird für Klassische Technik und Skating Technik gespurt und gepflegt.

Das abwechslungsreiche Gelände bietet für jede Leistungsstärke optimale Loipen.

Ein Angebot dieser Länge ist sonst nirgendwo in dieser Höhenlage zu finden.

Informieren Sie sich bitte vor der Abfahrt zur Loipe online welche Bereiche geöffnet und gespurt sind.

Geöffnet

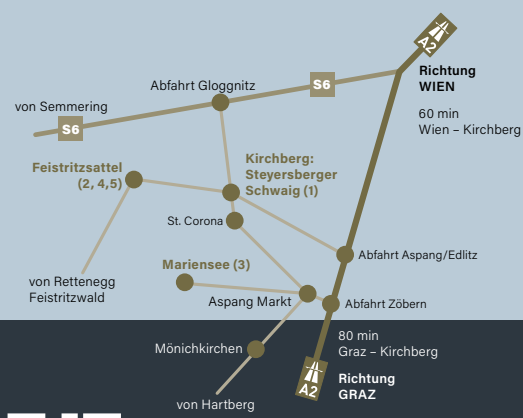
Anfang Dezember bis Mitte März von 9 – 16 Uhr



Information
www.loipeninfo.at
Loipentelefon +43 (0) 2641/ 37 300

So kommen Sie zu uns:

- mit dem Auto über die A2 (Abfahrt Aspang/Edlitz)
- mit dem Auto über die S6 (Abfahrt Gloggnitz)
- mit dem Zug bis Bahnhof Aspang, Gloggnitz. Von dort mit dem Bus/Taxi zu den Einstiegsstellen/Ihrem Beherbergungsbetrieb.



www.loipeninfo.at

KULTUR
NIEDERÖSTERREICH



Herausgeber: Langlauf- und Wintersportverein,
Markt 63, 2880 Kirchberg am Wechsel

Copyright Fotos: Fülöp

Design: www.ferras-agency.com


Alle Inhalte im Prospekt dienen der Information, aus welchen keine Ansprüche abgeleitet werden können.

Sport 2000
Tauchner
Kirchberg - Gloggnitz
Markt 71 - 02641 / 21507
sport.tauchner@gmx.at

LANGLAUF VERLEIH
auch am Sonntag

Montag - Freitag: 8-12 Uhr und 13-18 Uhr
Samstag: (Nov.-März) 8-12 Uhr und 13-17 Uhr
Sonntag: (bei Loipenbetrieb) 9-12 Uhr

Besuchen Sie uns! Top-Marken! Top-Qualität! Top-Angebote!

So kommen Sie zu uns:

- mit dem Auto über die A2 (Abfahrt Aspang/Edlitz)
- mit dem Auto über die S6 (Abfahrt Gloggnitz)
- mit dem Zug bis Bahnhof Aspang, Gloggnitz. Von dort mit dem Bus/Taxi zu den Einstiegsstellen/Ihrem Beherbergungsbetrieb.

